

**DECRETO Nº 070/2020**

**DE 05 MARÇO DE 2020.**

*“Dispõe sobre aprovação de **DESMEMBRAMENTO** e dá outras providências.”*

O Prefeito Municipal de Alexânia, Estado de Goiás, no uso de suas atribuições legais, tendo em vista o que consta do Procedimento Administrativo nº. 1454/2020, de **DESMEMBRAMENTO** de Terreno de propriedade do Sr. **FERNANDO PRESLEY MACHADO DA SILVA** e **JULIANA CRUVINEL SILVA**.


**DECRETA:**

**Art. 1º.** – Fica aprovado o croqui e Memorial Descritivo de Desmembramento do Lote 07 (sete), da Quadra 91 (noventa e um), do Loteamento Nova Flórida, neste Município, de propriedade do Sr. **FERNANDO PRESLEY MACHADO DA SILVA** e **JULIANA CRUVINEL SILVA**.

**Art. 2º.** – Pelo presente Desmembramento, do Lote 07 (sete), da Quadra 91 (noventa e um), do Loteamento Nova Flórida, neste Município, com área total de 450,00m<sup>2</sup>, será Desmembrado em dois (2) módulos: Sendo 07-A e 07-B, com as seguintes características:

**I - LOTE 07-A**

**LOTE 07-A** Características: **225,00m<sup>2</sup>**. Frente para a Rua 84, medindo 7,50m; fundo para o Lote 18, medindo 7,50m; lado direito para o Lote 07-B, medindo 30,00m; lado esquerdo para o Lote 06, medindo 30,00m.



## II - LOTE 07-B

**LOTE 07-B** Características: **225,00m<sup>2</sup>**. Frente para a Rua 84, medindo 7,50m; fundo para o Lote 18, medindo 7,50m; lado direito para o Lote 08, medindo 30,00m; lado esquerdo para o Lote 07-A, medindo 30,00m.

**Art. 3º.** – Os lotes **07-A** e **07-B** estão localizados dentro do perímetro **ZUM 1** (Zona de Uso Misto 1), conforme expressam o Plano Diretor e a Lei de Uso e Ocupação do Solo Urbano, e assim sendo, as futuras edificações nesses lotes deverão seguir aos padrões urbanísticos designados para essa Zona.

**Art. 4º.** – Nos termos do Art. 18 da Lei Federal 6.766/1979, o presente desmembramento deverá ser submetido ao Cartório de Registro Imobiliário dentro de 180 dias, sob pena de caducidade da aprovação.

**Art. 5º.** – Este Decreto entrará em vigor na presente data, revogadas as disposições em contrário.

Gabinete do Prefeito Municipal de Alexânia,  
Estado de Goiás, aos 05 dias do mês de março do  
ano de 2.020.




Allysson Silva Lima  
Prefeito Municipal

---

Allysson Silva Lima  
Prefeito Municipal

Publicado nesta data no site oficial da  
Prefeitura Municipal de Alexânia,

Alexânia/GO 05 / 03 / 2020



---

Marcelo Campos Pereira  
Secretaria Municipal de Obras Públicas.  
Port. 34/2018



---

Secretária Administrativa

**DECRETO Nº 070/2020**

**DE 05 MARÇO DE 2020.**

*“Dispõe sobre aprovação de  
**DESMEMBRAMENTO** e dá  
outras providências.”*

O Prefeito Municipal de Alexânia, Estado de Goiás, no uso de suas atribuições legais, tendo em vista o que consta do Procedimento Administrativo nº. 1454/2020, de **DESMEMBRAMENTO** de Terreno de propriedade do Sr. **FERNANDO PRESLEY MACHADO DA SILVA e JULIANA CRUVINEL SILVA**.

**DECRETA:**

**Art. 1º.** – Fica aprovado o croqui e Memorial Descritivo de Desmembramento do Lote 07 (sete), da Quadra 91 (noventa e um), do Loteamento Nova Flórida, neste Município, de propriedade do Sr. **FERNANDO PRESLEY MACHADO DA SILVA e JULIANA CRUVINEL SILVA**.

**Art. 2º.** – Pelo presente Desmembramento, do Lote 07 (sete), da Quadra 91 (noventa e um), do Loteamento Nova Flórida, neste Município, com área total de 450,00m<sup>2</sup>, será Desmembrado em dois (2) módulos: Sendo 07-A e 07-B, com as seguintes características:

**I - LOTE 07-A**

**LOTE 07-A** Características: **225,00m<sup>2</sup>**. Frente para a Rua 84, medindo 7,50m; fundo para o Lote 18, medindo 7,50m; lado direito para o Lote 07-B, medindo 30,00m; lado esquerdo para o Lote 06, medindo 30,00m.

## II - LOTE 07-B

**LOTE 07-B** Características: **225,00m<sup>2</sup>**. Frente para a Rua 84, medindo 7,50m; fundo para o Lote 18, medindo 7,50m; lado direito para o Lote 08, medindo 30,00m; lado esquerdo para o Lote 07-A, medindo 30,00m.

**Art. 3º.** – Os lotes **07-A** e **07-B** estão localizados dentro do perímetro **ZUM 1** (Zona de Uso Misto 1), conforme expressam o Plano Diretor e a Lei de Uso e Ocupação do Solo Urbano, e assim sendo, as futuras edificações nesses lotes deverão seguir aos padrões urbanísticos designados para essa Zona.

**Art. 4º.** – Nos termos do Art. 18 da Lei Federal 6.766/1979, o presente desmembramento deverá ser submetido ao Cartório de Registro Imobiliário dentro de 180 dias, sob pena de caducidade da aprovação.

**Art. 5º.** – Este Decreto entrará em vigor na presente data, revogadas as disposições em contrário.

Gabinete do Prefeito Municipal de Alexânia,  
Estado de Goiás, aos 05 dias do mês de março do  
ano de 2.020.




Allysson Silva Lima  
Prefeito Municipal

---

Allysson Silva Lima  
Prefeito Municipal


Publicado nesta data no site oficial da  
Prefeitura Municipal de Alexânia,

Alexânia/GO 05/03/2020



---

Marcelo Campos Pereira  
Secretaria Municipal de Obras Públicas.  
Port. 34/2018



---

Secretária Administrativa