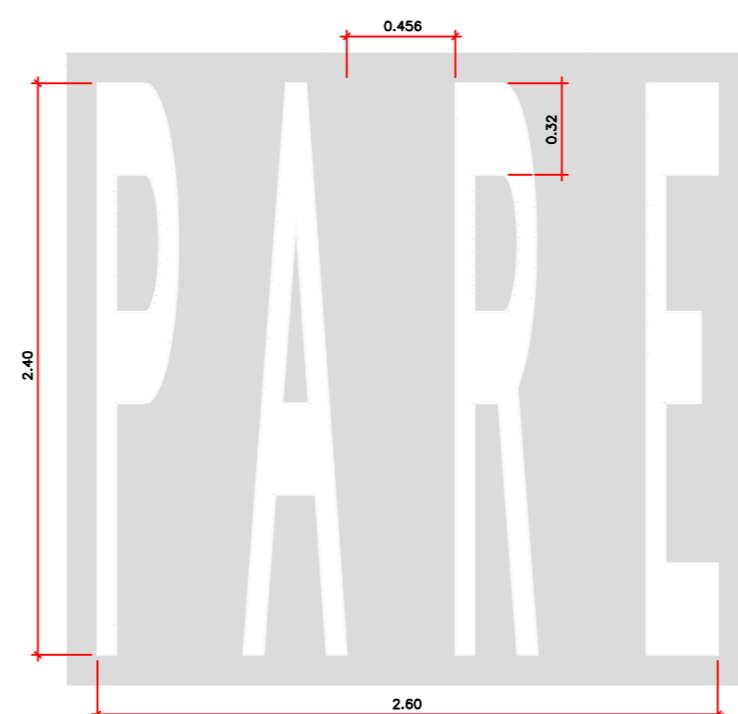
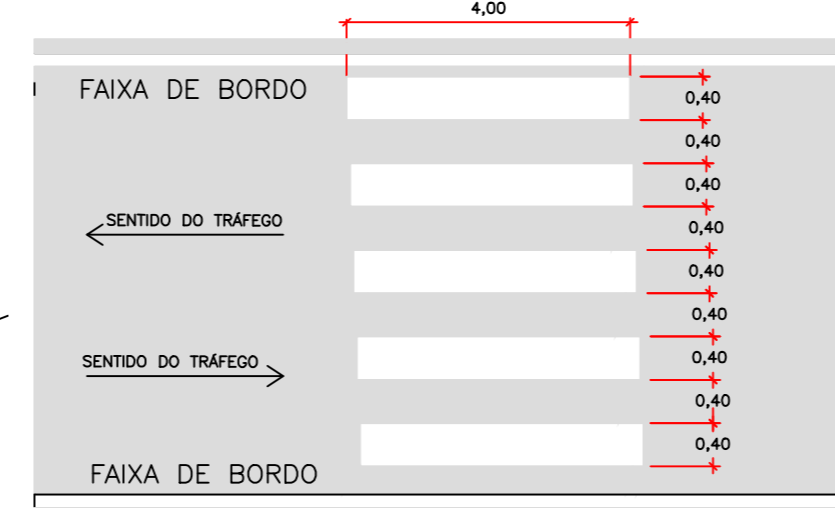


LOCAÇÃO DOS ELEMENTOS  
ESC. 1:1000

**DETALHE 1**  
S/ ESCALA  
INSCRIÇÕES NO PAVIMENTO – PARADA OBRIGATÓRIA  
LEGENDA "PARE" – h = 2,40m  
COR BRANCA

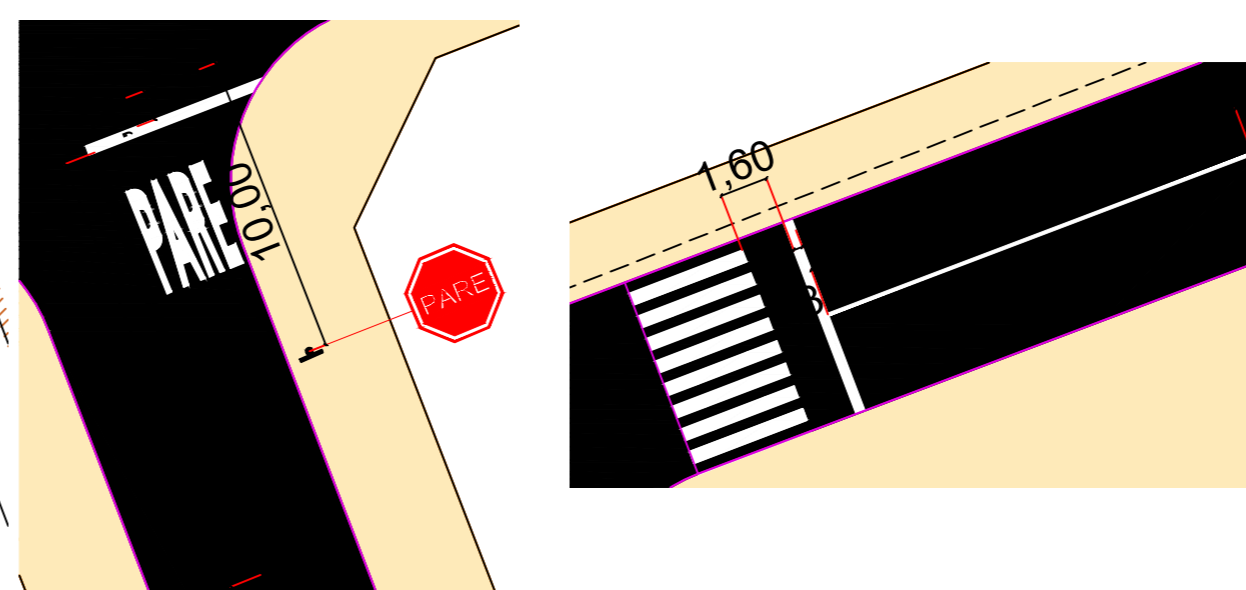
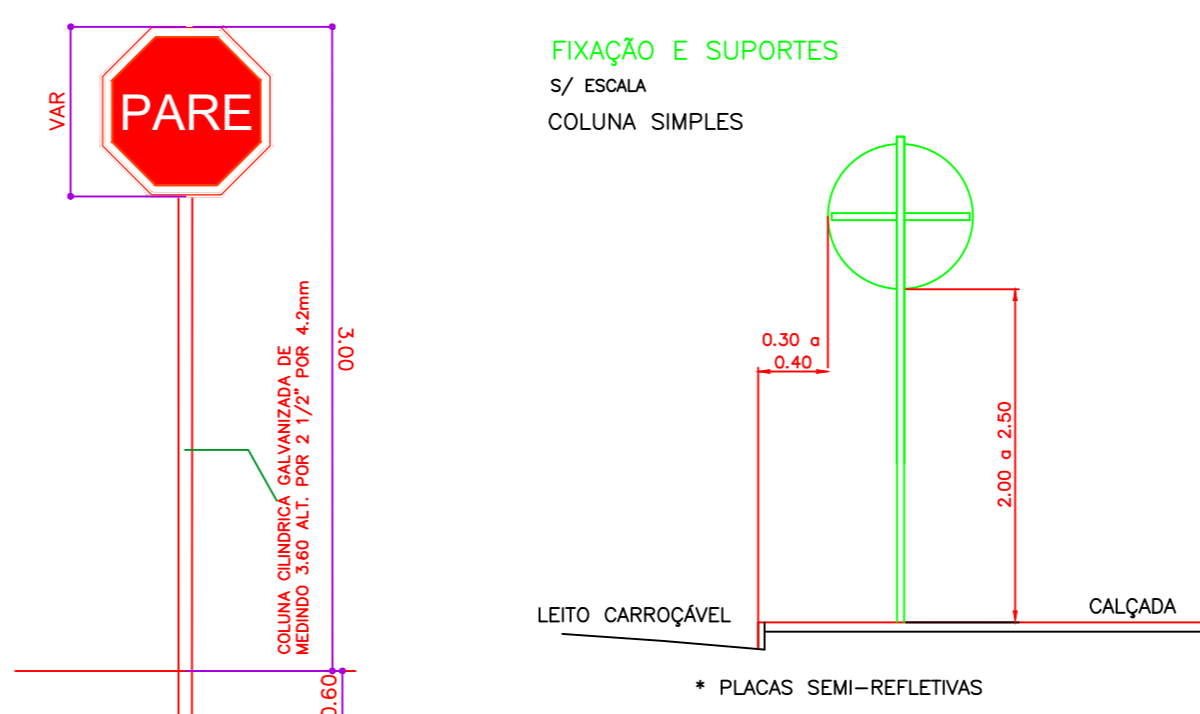


**DETALHE 2**  
S/ ESCALA  
FAIXA DE TRAVESSIA DE PEDESTRES



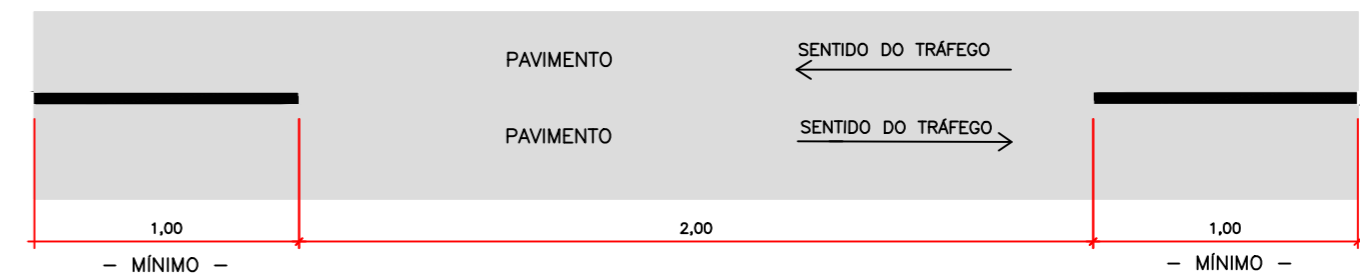
- OBS:
- TINTA VÁRIA PADRÃO DNIT OU DER COM MICRO ESFERA
  - PLACAS SEMI-REFLETIVAS
  - REPRESENTAÇÃO DE FAIXA AMARELA CONTINUA NA PISTA
  - REPRESENTAÇÃO DE FAIXA AMARELA SECCIONADA NA PISTA
  - REPRESENTAÇÃO DE FAIXA BRANCA CONTINUA NA PISTA
  - REPRESENTAÇÃO DE FAIXA AMARELA SECCIONADA NA PISTA

**DETALHE DA COLOCAÇÃO DAS PLACAS E POSTINHO**  
S/ ESCALA

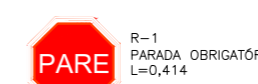
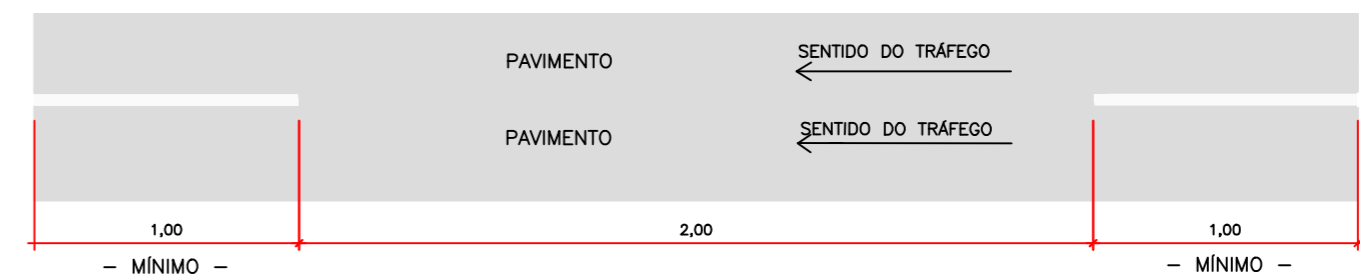


DETALHES ADICIONAIS  
ESC. 1:250

**DETALHE 3**  
S/ ESCALA  
LINHA DE DIVISÃO DE FLUXOS DE SENTIDOS OPOSTOS – MÍNIMO – 1:2 OU MÁXIMO 1:3  
COR AMARELA



**DETALHE 4**  
S/ ESCALA  
LINHA DE DIVISÃO DE FLUXOS DE MESMO SENTIDO – MÍNIMO – 1:2 OU MÁXIMO 1:3  
COR BRANCA



RESUMO QUANTITATIVO		
ITEM	QTD	UN
Horizontal Cor Branco	279,22	m2
Horizontal Cor Amarelo	45,46	m2
Postes	14	un
Placas R-1	14	un



Endereço: Vila Manoel Queiroz  
Proprietário:  
Autor do Projeto: Eng. Civil Willis Mendes Garcia Lima

Proprietário: Prefeitura Municipal de Alexânia  
CNPJ: 01.298.975/0001-00

Autor do Projeto: Eng. Civil Willis Mendes Garcia Lima  
CREA: 1014091306D-GO

Nota: Aprovação/Protocolo:

Áreas:

Conteúdo:  
Locação das galerias  
Perfis longitudinais das galerias  
Quadros resumos

ALEXÂNIA - GOIÁS

Projeto de Sinalização

Desenho: Willis Mendes | Escala Indicada

julho/2020

1.1

(62) 98181-1331

Os direitos autorais deste projeto pertencem ao Arquiteto acima citado. É proibida sua reprodução e alteração. Lei-9.610/98

INFRAESTRUTURA