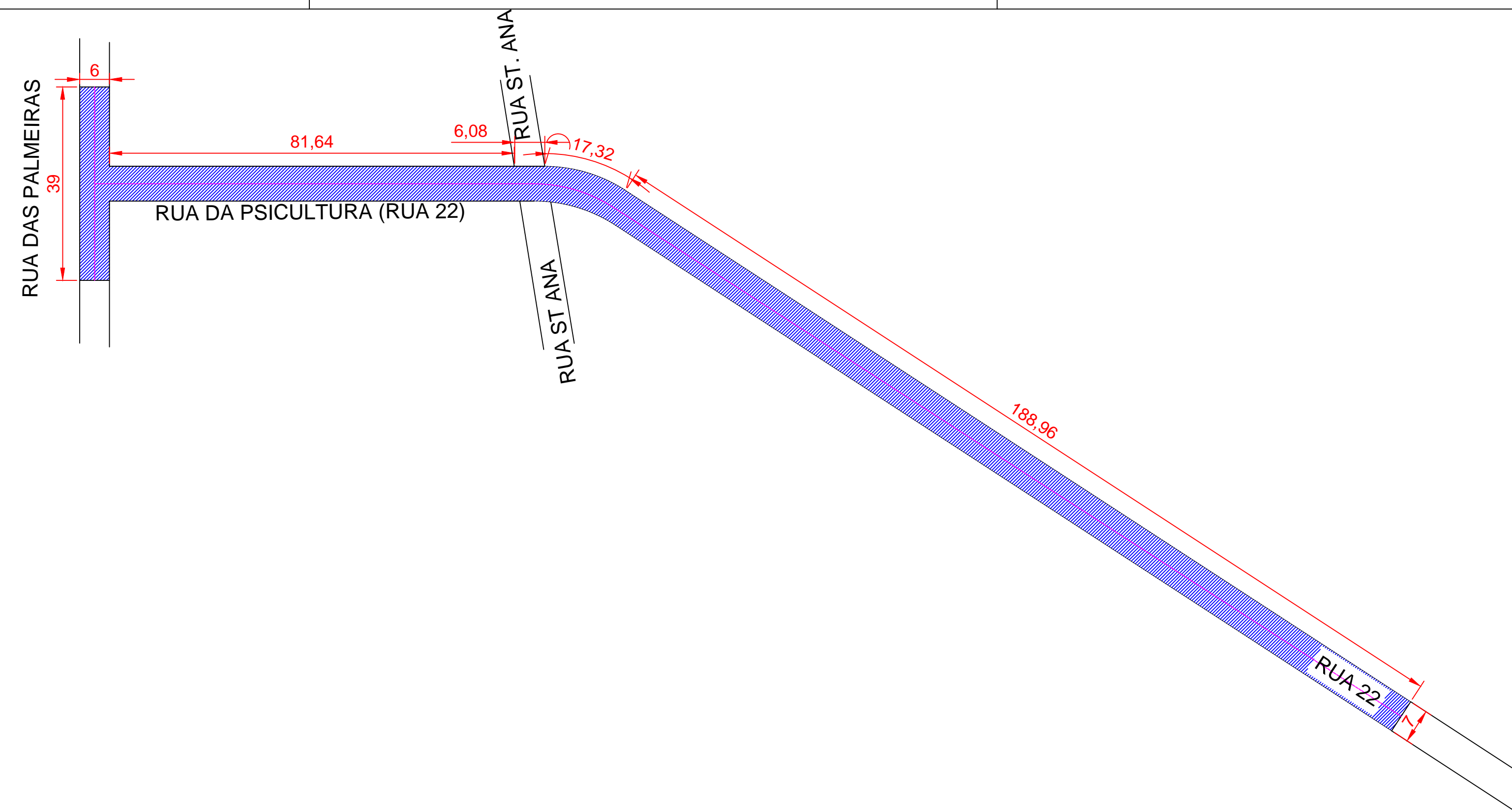
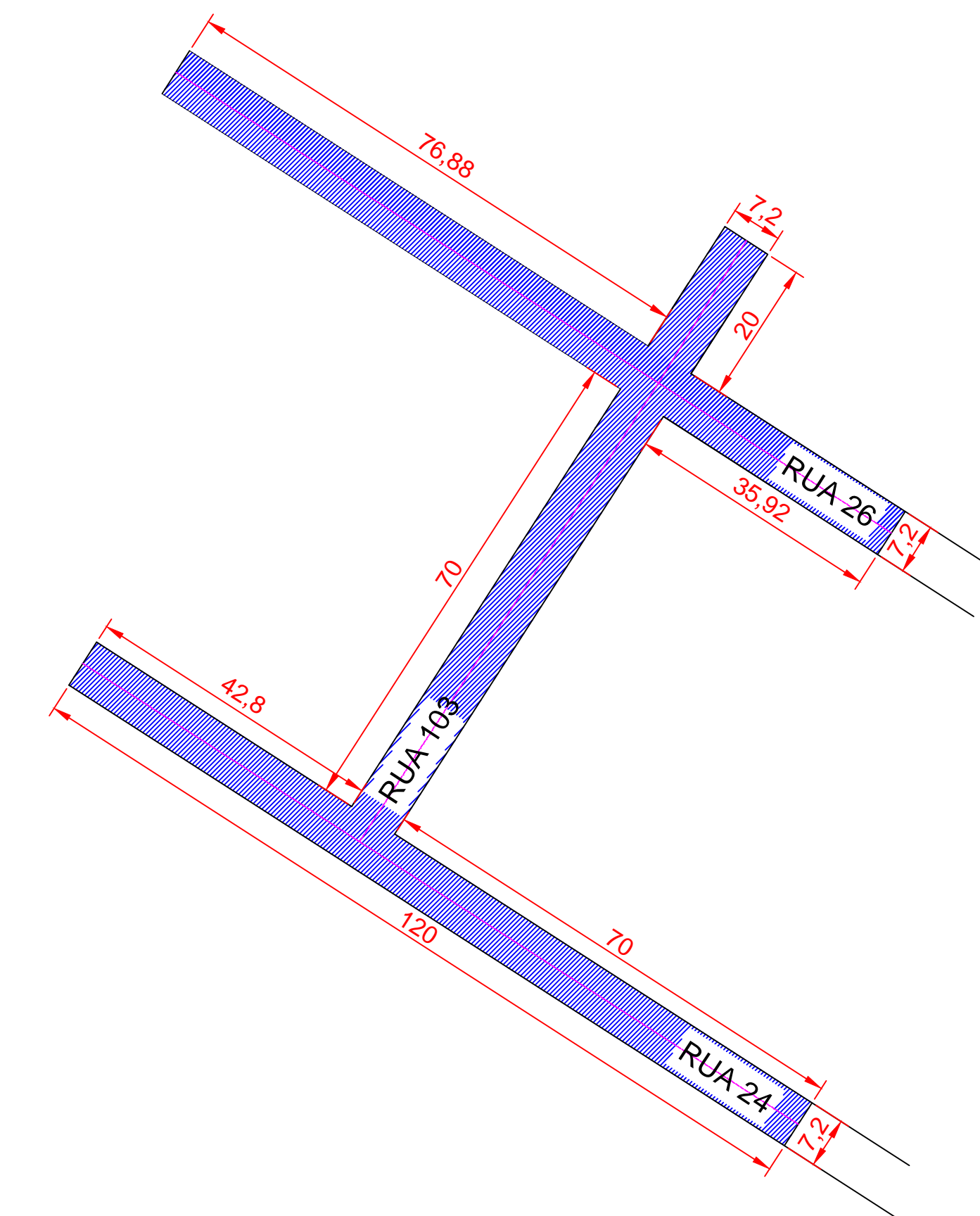


RECAPEAMENTO - TRECHO 01
ESCALA: 1/750

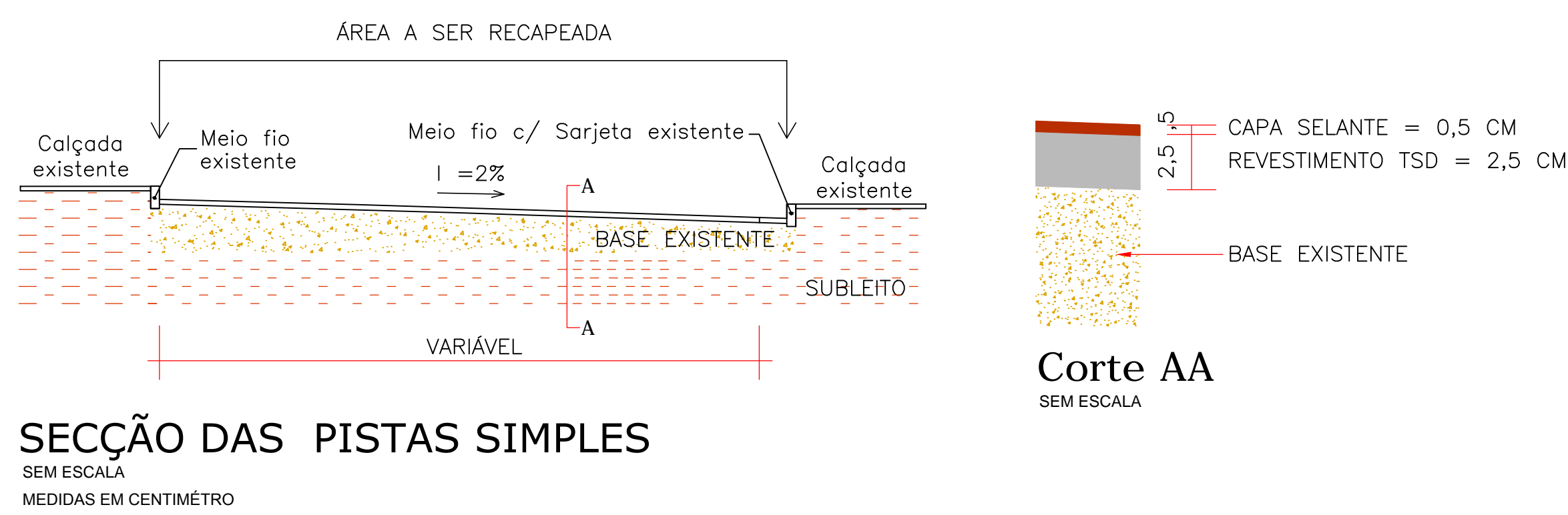


RECAPEAMENTO - TRECHO 02
ESCALA: 1/750

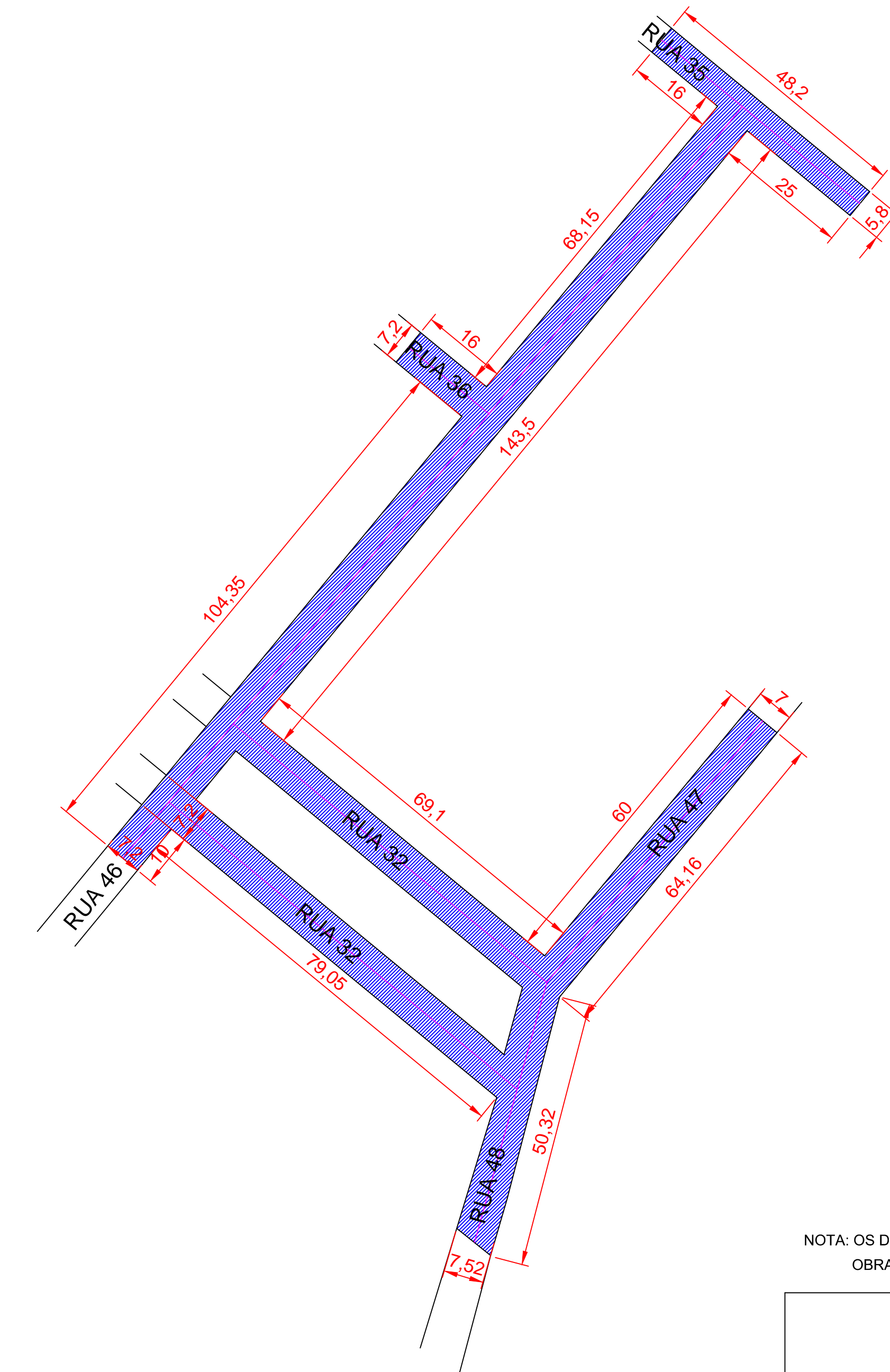


RECAPEAMENTO - TRECHO 03
ESCALA: 1/750

LISTA DE RUAS			
NOME DA RUA	COMPRIMENTO	RECAPEAMENTO	
		LARGURA	ÁREA (m²)
TRECHO 01			
RUA 20	181,27	7,20	1.305,14
RUA 11	70,00	6,10	427,00
TRECHO 02			
RUA 22	206,96	7,00	1.448,72
RUA DA PSICULTURA (RUA 22)	87,72	7,00	614,04
RUA DAS PALMEIRAS	39,00	6,00	234,00
TRECHO 03			
RUA 24	120,00	7,20	864,00
RUA 26	120,00	7,20	864,00
RUA 103	90,00	7,20	648,00
TRECHO 04			
RUA 32	148,15	7,20	1.066,68
RUA 35	48,20	5,80	279,56
RUA 36	16,00	7,20	115,20
RUA 46	185,50	7,20	1.335,60
RUA 47	64,16	7,00	449,12
RUA 48	50,32	7,52	378,41
TOTAL			10.029,47



SECÇÃO DAS PISTAS SIMPLES
SEM ESCALA
MEDIDAS EM CENTÍMETRO



RECAPEAMENTO - TRECHO 04
ESCALA: 1/750

TRECHO 01
Latitude: 16°08'83.59"S
Longitude: 48°51'09.40"O

TRECHO 02
Latitude: 16°08'66.85"S
Longitude: 48°51'08.55"O

TRECHO 03
Latitude: 16°08'58.25"S
Longitude: 48°51'01.76"O

TRECHO 04
Latitude: 16°09'01.76"S
Longitude: 48°49'27.78"O



MAPA DE LOCALIZAÇÃO
ESCALA: 1/5000

NOTA: OS DETALHES OMISSOS E/OU ALTERAÇÕES NECESSÁRIAS À EXECUÇÃO DA OBRA DEVERÃO SER PREVIAMENTE DISCUTIDAS COM A FISCALIZAÇÃO.



CLIENTE	PREFEITURA MUNICIPAL DE ALEXÂNIA		
OBRA	RECAPEAMENTO ASFÁLTICO NO MUNICÍPIO DE ALEXÂNIA/GO - CONTRATO Nº 0202016-79		
ENDEREÇO	VARIAS RUAS DO MUNICÍPIO DE ALEXÂNIA / GO		
REFERENTE	LOCALIZAÇÃO, PLANTA DE RECAPEAMENTO E DETALHES		
ÁREAS	ÁREA DE RECAPEAMENTO 10.029,47M²		
A.R.T.	Planta Nº 1/1		
Desenho	Revisão	Escala	Unidade
DATA	PROJETO	PROJETO	PROJETO