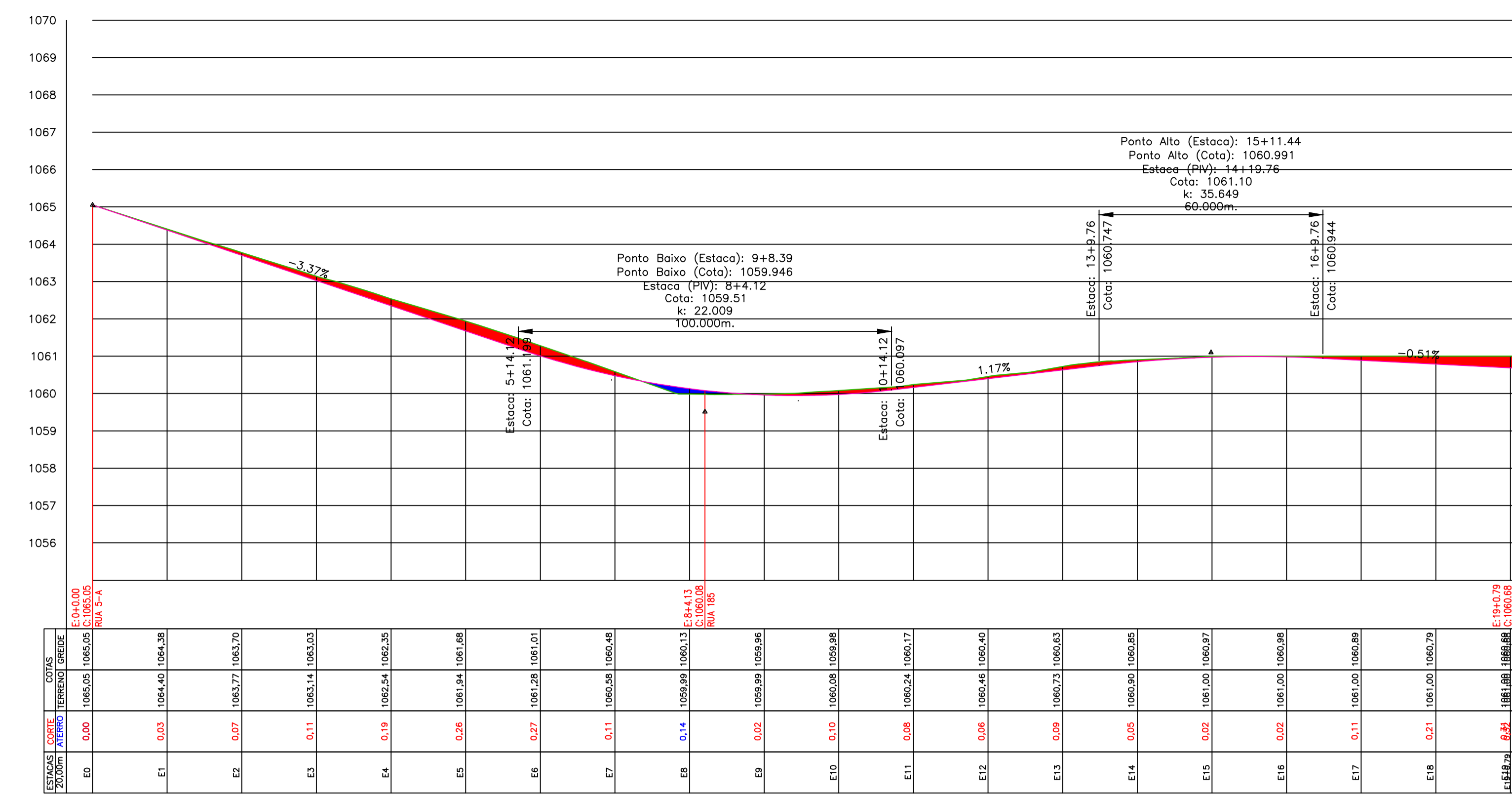
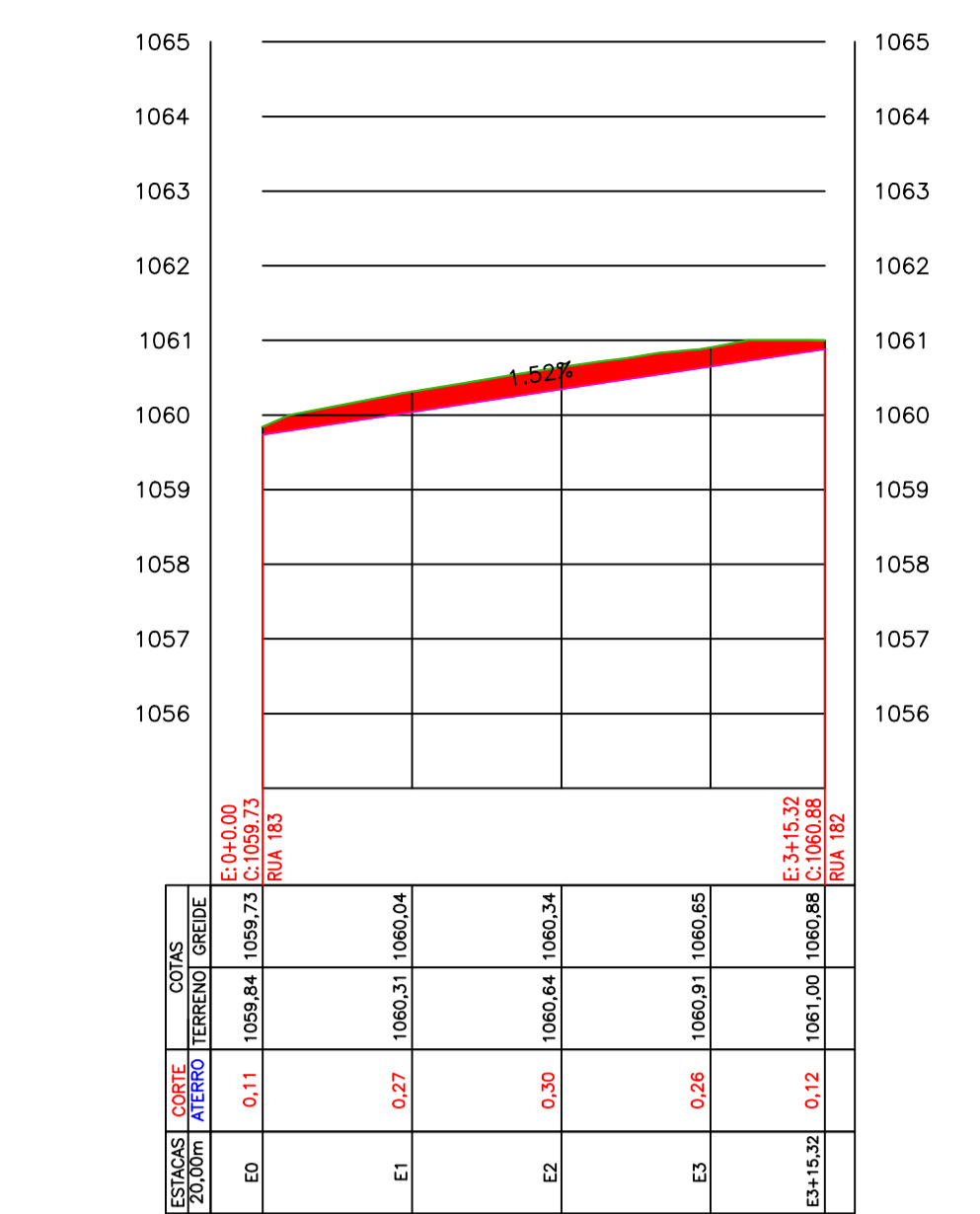


ESTAQUEAMENTO DAS VIAS  
ESC. 1:1000

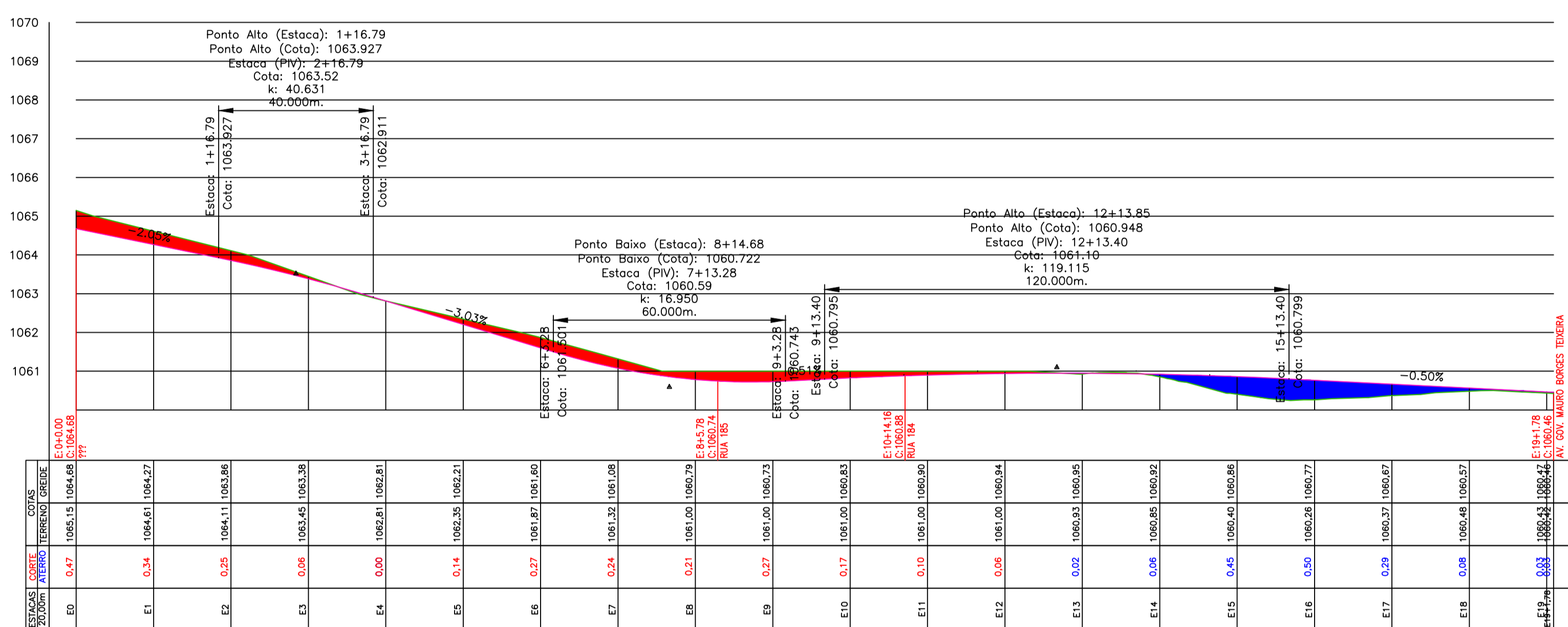
Perfil Longitudinal da RUA 166




Perfil Longitudinal da RUA 184



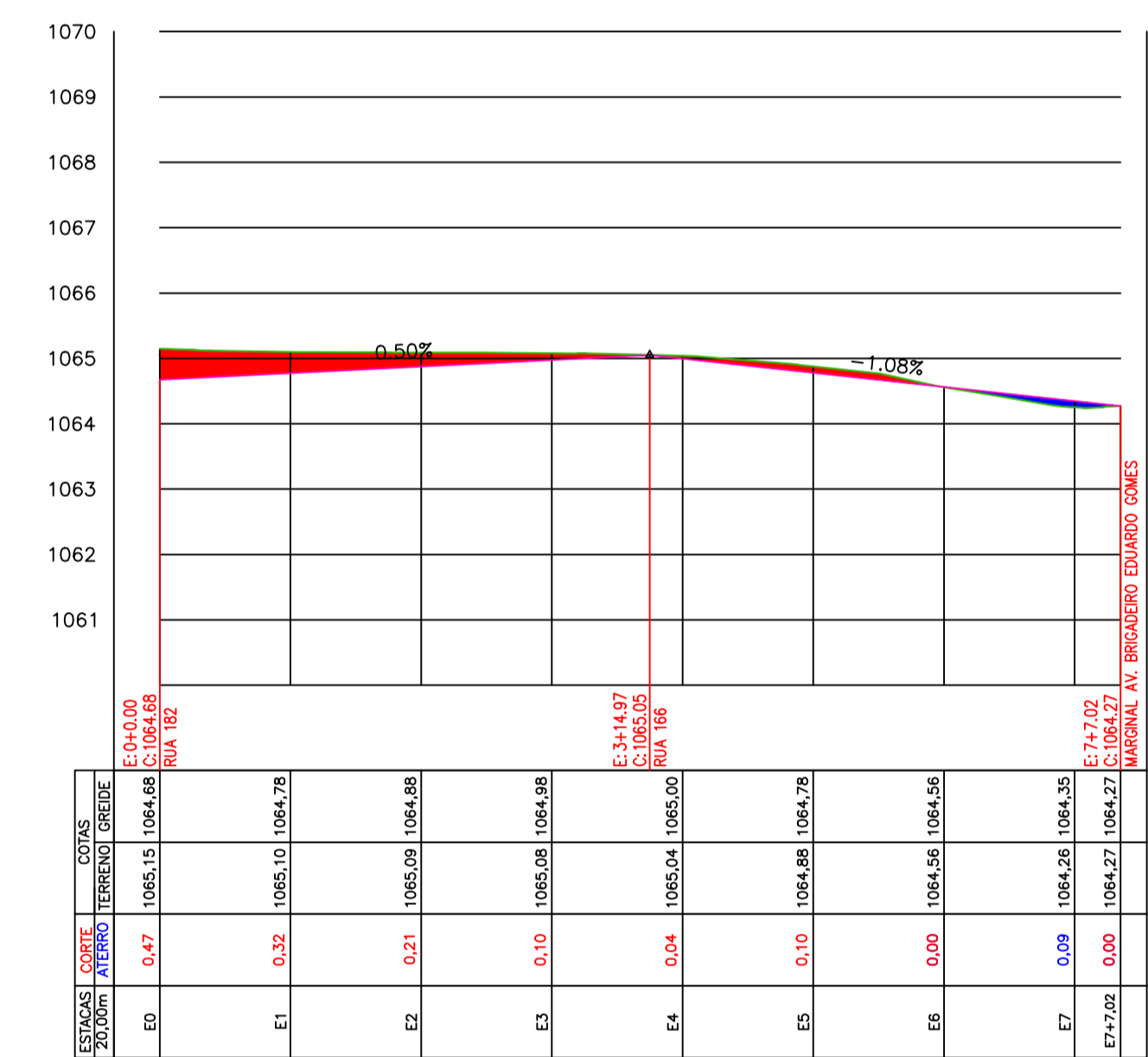
Perfil Longitudinal da RUA 182



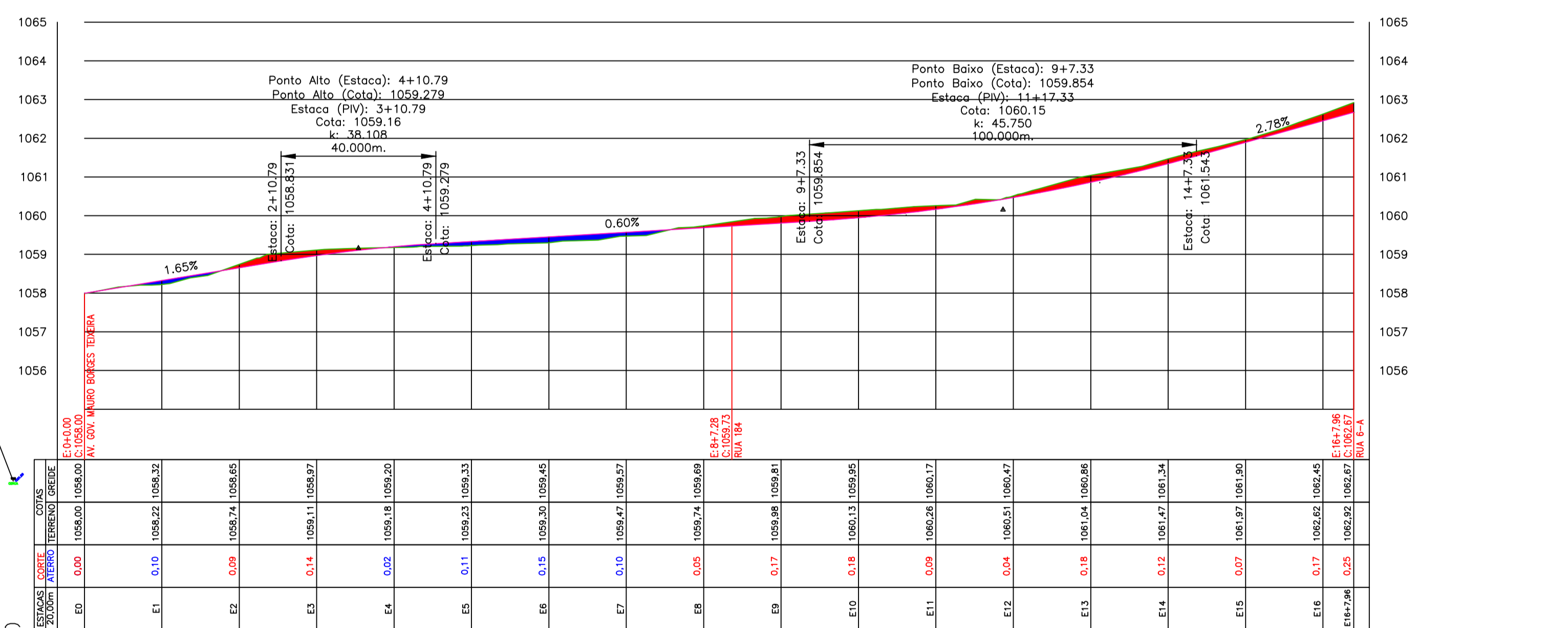
Perfil Longitudinal da RUA 6-A



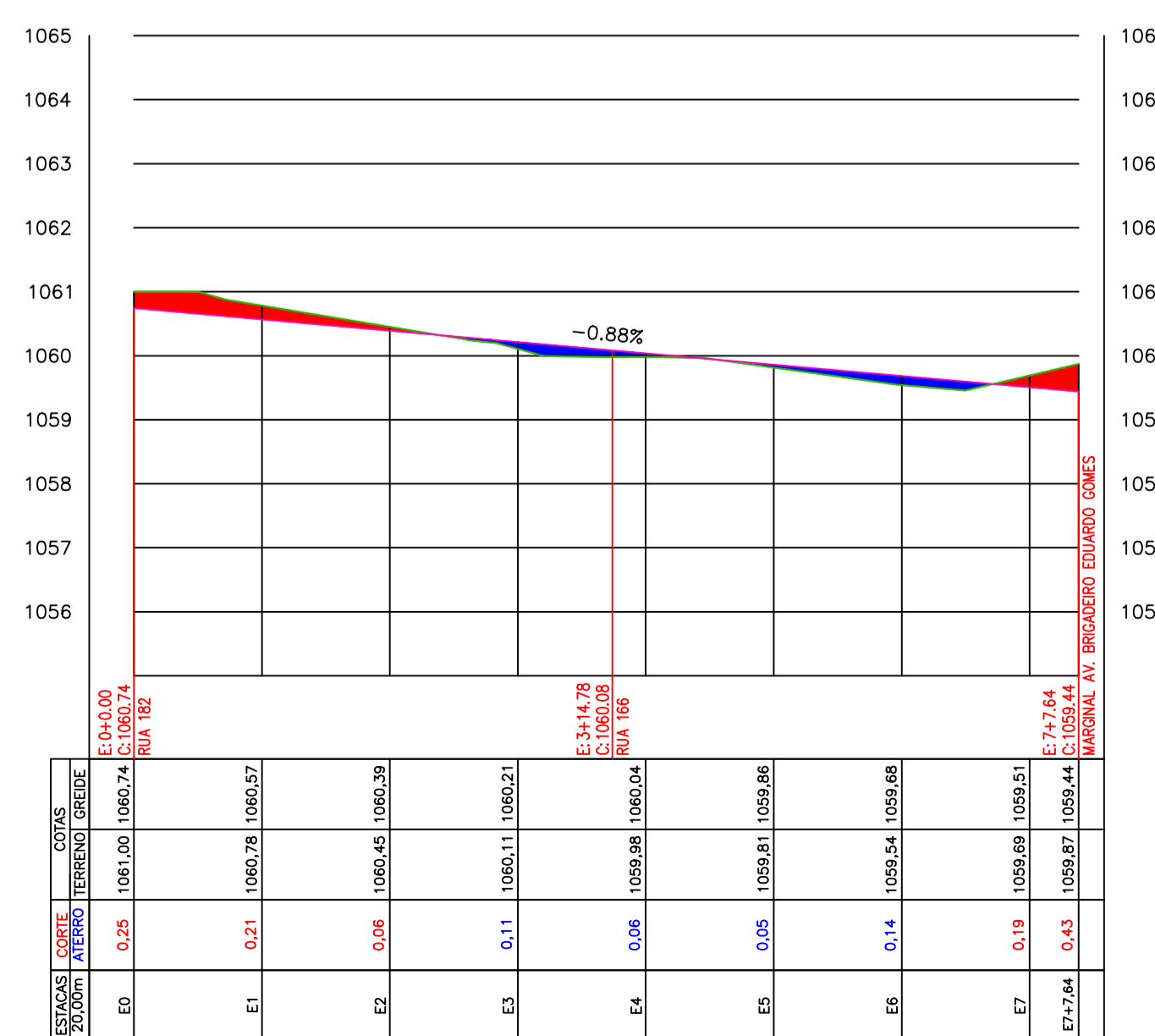
Perfil Longitudinal da RUA 5-A



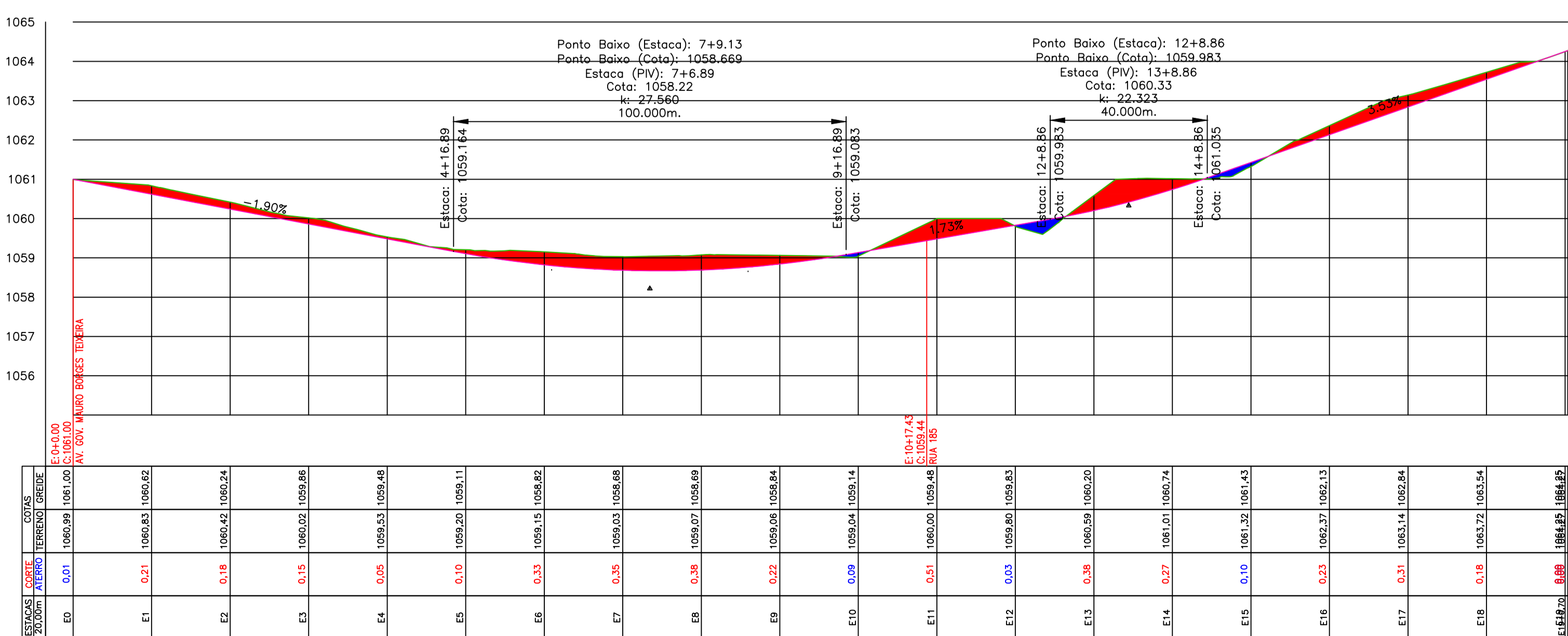
Perfil Longitudinal da RUA 183



Perfil Longitudinal da RUA 185



Perfil Longitudinal da MARGINAL AV. BRIGADEIRO EDUARDO GOMES



Perfil Longitudinal da AV. GOV. MAURO BORGES TEIXEIRA

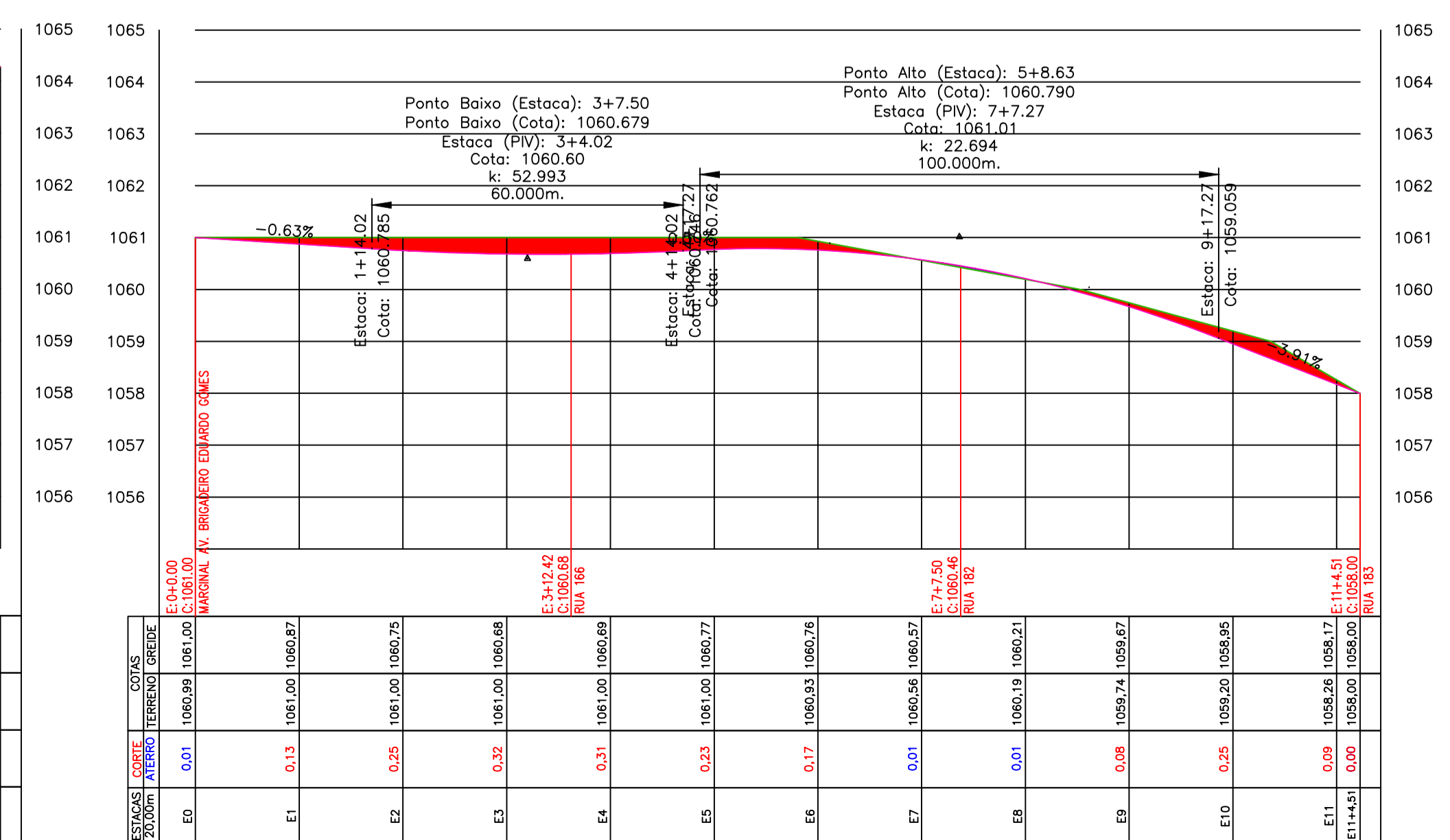


Tabela de Corte-Aterro	
Descrição	Cor
Corte	■
Aterro	■



Endereço: Vila Manoel Queiroz  
Proprietário: Prefeitura Municipal de Alexânia  
Autor do Projeto: Eng. Civil Willis Mendes Garcia Lima

Proprietário: Prefeitura Municipal de Alexânia  
CNPJ: 01.298.975/0001-00

Autor do Projeto: Eng. Civil Willis Mendes Garcia Lima  
CREA: 10.1410/1-0300-00

Nota: Aprovação/Protocolo:

Áreas:

Conteúdo: Estaqueamento das vias  
Perfis longitudinais das vias

ALEXÂNIA - GOIÁS

Projeto de Terraplenagem e Pavimentação

Desenho: Willis Mendes Escala Indicada

julho/2020

1.2

(62) 98181-1331

Rua João Botelho de Andrade, Quadra 85, Lote 10 - Centro, Alexânia-GO.  
Os direitos autorais deste projeto pertencem ao Engenheiro acima citado. É proibido sua reprodução e alteração. Lei 9.610/98